

# L'Echo d'Amfreville

n°1



## Le mot du Maire

Madame, Monsieur,  
Chers Amis,

l'équipe municipale que vous avez élue les 9 & 16 mars dernier a le plaisir de vous communiquer le premier bulletin d'information municipale d'Amfreville les Champs.

Toute notre équipe est à votre écoute et à votre service.

Très cordialement

**Alain Lebouc**



## L'équipe municipale

Lors de la réunion du Conseil Municipal du vendredi 21 mars 2008 ont été installés dans leur fonction :

Maire Alain Lebouc

1er Adjoint Paul Guérillon

2ème Adjoint Francis DE Brandt

### Conseillers municipaux

Thierry Beaudou

Jean Fauvel

Laurent Guérillon

Maurice Levillain

Guillaume Lobet

Hubert Paillette

## Permanence ; Délégations & Personnels Communaux

### Permanence:

Mairie le jeudi de 17h00 à 19h00

Téléphone/Fax : 02 35 56 07 86

[mairie-sq.amfrevilleleschamps@wanadoo.fr](mailto:mairie-sq.amfrevilleleschamps@wanadoo.fr)

### Délégations:

Paul Guérillon

Voiries

Francis DE Brandt

Cimetière

### Secrétaire de Mairie:

Hélène Ducastel

### Employé Communal :

Sébastien Beaufiles

### Agent d'Entretien :

Lucie Lefebvre

## Quelques notions du Budget Communal

- A) le Budget Primitif
- B) Les Décisions Modificatives
- C) Le Budget Supplémentaire
- D) Le Compte Administratif

### A) le Budget Primitif 2008 - Budget global : 222 552 €

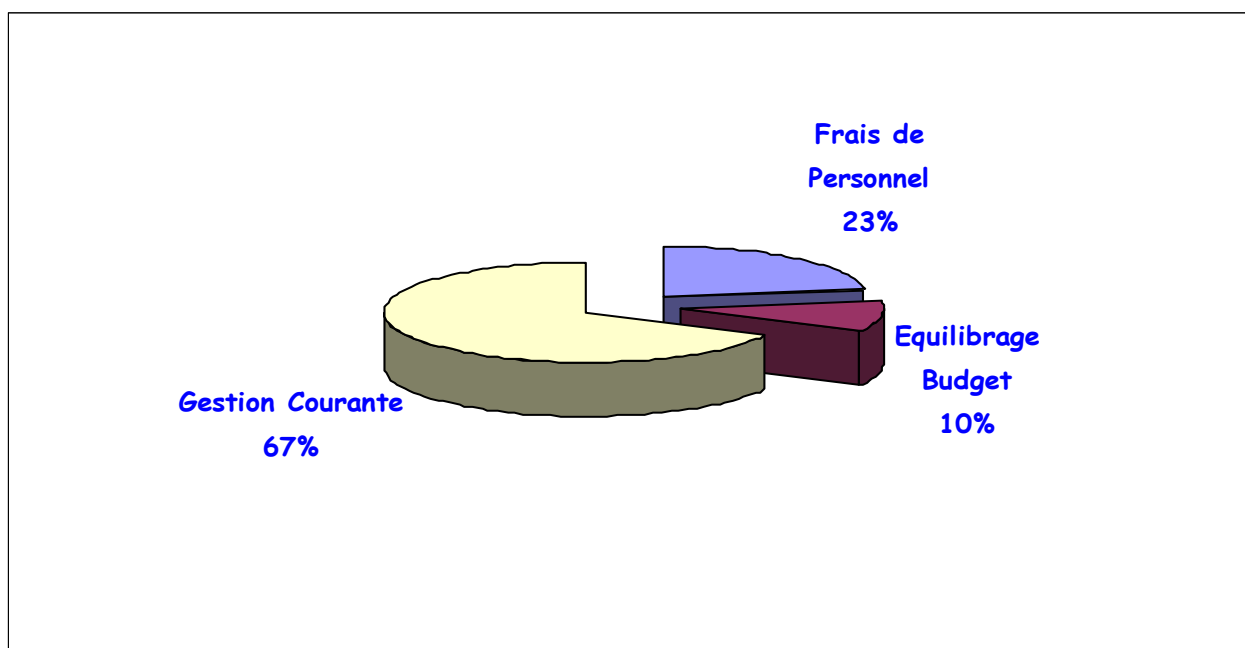
Chaque année le conseil municipal vote le budget primitif de la commune, il retrace les dépenses et les recettes pour l'année à venir.

Deux grandes parties dénommées « Section de fonctionnement » et « Section d'investissement » doivent être présentées en équilibre : les recettes égalant les dépenses.

#### **1) Section de fonctionnement : 172 722 €**

Elle regroupe essentiellement toutes les dépenses nécessaires au fonctionnement de la commune ( gestion, rémunération du personnel, travaux d'entretien, ... )


#### **Les principaux postes de dépenses :**



*Il faut savoir qu'en moyenne les frais de personnel représentent 35 à 50 % des dépenses de fonctionnement.*

## Les recettes de fonctionnement :

La section de fonctionnement dispose de recettes ou ressources composées pour l'essentiel du produit de la fiscalité locale (impôts directs locaux), des dotations reçues de l'Etat (ex : Dotation Globale de Fonctionnement - DGF), de subventions (Département, Région, ...), de revenu immobilier, ...



## Les impôts directs locaux

### Evolution des taux communaux votés par le conseil municipal

Taux en %	2005	2006	2007	2008
Taxe d'Habitation	4,04%	4,04%	4,04%	4,04%
Taxe Foncière Bâti	10,08%	10,08%	10,08%	10,08%
Taxe Foncière Non Bâti	25,57%	25,57%	25,57%	25,57%
Taxe Professionnelle	4,79%	4,79%	4,79%	4,79%

## La fiscalité directe :

### Taxe d'Habitation :

Impôt payé à la commune par l'ensemble des occupants d'immeubles (maisons) d'habitation (foyers) qu'ils soient les propriétaires ou les locataires des lieux.

### Taxe sur le Foncier Bâti :

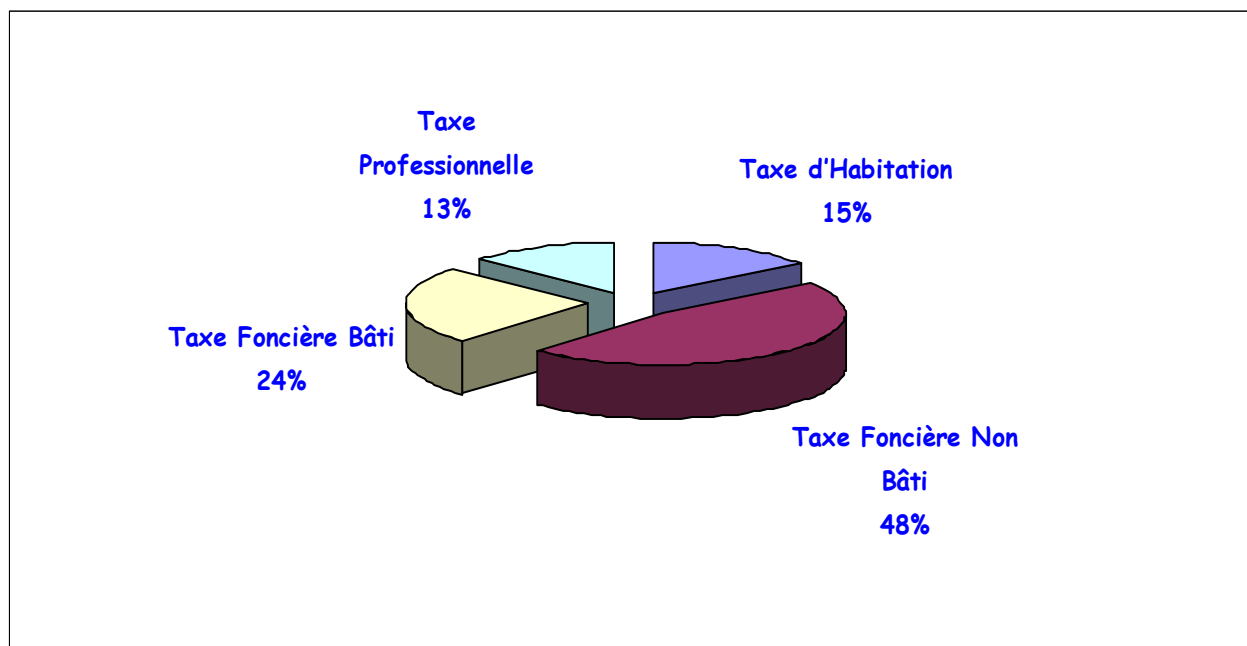
Impôt payé à la commune par l'ensemble des propriétaires d'immeubles (maisons) d'habitation.

### Taxe sur le Foncier Non Bâti :

Impôt payé à la commune par l'ensemble des propriétaires de terrains non construits (terres agricoles, terrains nus, bois, ...)

### Taxe Professionnelle :

Impôt payé à la commune par l'ensemble des artisans, (*commerçants, industriels, ...*) domiciliés sur la commune.



#### *A noter :*

*la Taxe d'Enlèvement des Ordures Ménagères permet à la Communauté de Communes Plateau de Caux Fleur de Lin d'organiser la collecte, l'élimination, le traitement et la valorisation des ordures ménagères.*

## 2) Section d'investissement 49 830 €

*suite au prochain numéro ...*

## Projet 2008 : Programme second semestre

### Voiries

- VC2 Route de Yémanville  
*travaux urgents : plaque d'égout ; renforcement béton « Bois Bénard » ; renforcement béton sortie buse*
- RD20 Parking Poids Lourds  
*rebouchage des nids de poule*
- CR7 Impasse des Jonquilles  
*remplacement du panneau de pré-signalisation*
- CR4 La Ruelle  
*rebouchage des nids de poule (réfection provisoire)*
- RD87 Route de Berville et RD89 Rue de la Fosse au Loup  
*étude en accord avec la Direction Départementale des Infrastructures (DDI de Doudeville) pour le nouveau positionnement des panneaux de début et de fin d'agglomération*

### Bâtiments

- Salle Communale



*contrôles techniques conformément à la législation*

- Extension Salle Communale  
*projet : réalisation local de stockage (rangement des chaises et des tables)*

### Cimetière :

- Plan du cimetière communal  
*établir et réaliser le plan du cimetière*
- Concessions  
*Etablir la liste des concessions dont l'état d'abandon est constaté conformément à la loi et mettre en œuvre les dispositions utiles*
- Inhumation ; Incinération  
*réflexion à mener sur les dispositions à prendre sur ce sujet : jardin du souvenir ; columbarium ; site cinéraire*

### Matériel :

*à l'étude : achat « petit tracteur » pour l'entretien des voiries et de la commune.*

### Carte Communale :

*La carte communale est un document d'urbanisme simplifié dont peut se doter une commune qui ne dispose pas d'un plan local d'urbanisme qui sert à définir les zones constructibles tout en maîtrisant : l'espace rural ; les activités agricoles,*



*forestières ; la protection des espaces naturels et des paysages ; ...*

*Elle détermine les modalités d'application des règles générales du [règlement national d'urbanisme](#).*

*A noter :*

*L'instruction des permis de construire ne se fait donc pas par « la mairie » mais par les services de la Direction Départementale de l'Équipement de Dieppe. (DDE)*

## Éléments de Réflexion Programme 2008-2013

### Voiries :

- VC2 Route de Yémanville

*prolongement de la bordure en béton du « Bois Bénard » à la route Mare des Saules ? Sécurisation ?*

- CR4 La Ruelle

*réfection définitive (macadam) ?*

- RD87 Route de Berville

*sécurisation, amélioration du chemin piéton entre les 2 arrêts de bus ?*

- Impasse de la Mare

*prolongement macadam ; étude à mener en commun avec la commune de Doudeville ?*

- RD 20

Carrefour RD20/RD 89/VC2/RD88 (Criquetot-Sur-Ouville)

*prévoir étude en commun avec la DDI : marquage au sol ?*

Carrefour RD20/RD87/D37 « Le Bourg »

*étude projet global avec la DDI*

- Chemins Ruraux

*réflexion au sujet de leur entretien.*

### Bâtiments :

#### Eglise



*étude projet global :*

*toiture, sacristie, plafond pignon; vitraux*

### Le saviez-vous ?

Vous venez de vous installer dans notre commune :

N'oubliez surtout pas de vous inscrire en Mairie, nous sommes à votre service pour faciliter vos démarches : Etat Civil ; Inscription Ecole ; Urbanisme ...

*Bonne lecture à toutes et à tous,*

*Bon été et rendez-vous au prochain numéro !*